



Colli Berici

Le colline di Vicenza, un territorio emozionante

*The hills of Vicenza,
land of wonders*



INFORMAZIONI TURISTICHE / TOURIST INFORMATION


Nati nel fondo di un mare tropicale, i Colli Berici sono una barriera corallina di pietra. Questa particolare genesi offre al territorio un'identità chiara e riconoscibile. Oggi il paesaggio si compone di vigne, boschi e borghi, rivelando, a pochi chilometri da Vicenza, un territorio collinare armonioso e ospitale per natura.

DA VISITARE / TO VISIT

Siti di interesse storico-artistico Sites of historical-artistic interest

Centri storici e borghi / Historic centres and villages
Barbarano, Castegnero, Costozza, Lumignano, Valle dei Mulini di Mossano, Nanto, Campolongo (Val Lione), centro storico di Lonigo, Toara (Villaga), Villa di Fimon (Arcugnano), Rocca di Brendola.

Ville e monumenti / Villas and monuments
Villa Saraceno (Agugliaro), Villa Pigafetta Camerini, detta "di Montruglio" (Barbarano Mossano) e il suo parco, Duomo di Brendola "Incompiuta" (Brendola), Villa Da Schio (Costozza di Longare) e il suo parco, Rocca Pisana e Santuario di Santa Maria dei Miracoli (Lonigo), Villa Feriani (Montegalda), Villa Barbarigo (Noventa Vicentina), Villa Fracanzan Piovene (Orgiano) e il suo parco, Villa Pojana (Pojana Maggiore), Villa Trissino (Sarego) giardini, Villa Priuli Crisanti e Casotti di pietra (Val Lione), Villa La Rotonda Almerico Capra (Vicenza) e il suo parco, Villa Valmarana ai Nani (Vicenza), Eremo di San Donato (Villaga), Eremo di San Cassiano (Lumignano di Longare), Casa Rupestre "La Sengia" (Zovencedo), Villa Repeta (Campiglia dei Berici).



Val Lione, parapendio

Born at the bottom of a tropical sea, Colli Berici (Berici Hills) are a coral reef made of stone. This particular genesis gives the territory a clear and recognisable identity. Today, the landscape is dotted with vineyards, woods and villages, revealing an area that is well-kept, harmonious and hospitable by nature, just a few kilometres from Vicenza.

Musei Museums

Museo della Civiltà Contadina (Val Lione), Museo della Pietra di Vicenza (Zovencedo), Museo Veneto delle Campanie (Montegalda), Museo Civico A. Fogazzaro (Montegalda), Museo del Risorgimento e della Resistenza (Vicenza).

Siti di interesse naturalistico Sites of naturalistic interest

Lago di Fimon, Grotte di San Donato, Grotta di San Bernardino.

Enogastronomia Food and wine

Frantoio Olive (Barbarano Mossano)
tel. +39 0444 886111
info@frantoio barbarano.com
frantoio barbarano.com

Caseificio Sociale Ponte di Barbarano (Barbarano Mossano)
Caseificio: tel. +39 0444 795306
Spaccio Barbarano: tel. +39 0444 795183
Spaccio Lonigo: tel. +39 0444 437043
caseificio barbarano.it







Tipicoteca (Castegnero)
tel. +39 0444 189600, campagnamica.it

Consorzio Tutela Vini DOC Colli Berici e Vicenza (Lonigo)
tel. +39 0444 896598
info@bevidoc.it, collicbericivincenzadoc.it

Uffici Turistici Tourist Offices

Lonigo, Piazza Garibaldi 1 – 36045 Lonigo (VI)
lonigo.iat@gmail.com

Informazioni / Information

-  stazione ferroviaria / railway station
-  area sosta camper / camper parking area
-  ospedale / hospital
-  assistenza biciclette / bike assistance
-  ricarica E-bike / E-bike recharge
-  distanza parziale / partial distance

IN VOLO / FLYING

Parapendio Ass. "Volo Berico"
voloberico.it / Paragliding

ARRAMPICATA / CLIMBING

Falesia di Lumignano / Rock cliffs
(Lumignano di Longare)
Falesia di San Donato di Villaga
Palestra indoor "Decimo Grado Climbing"
Indoor bouldering climbing hall (Noventa Vicentina), tel. +39 320 6888038
decimogradoclimbing@gmail.com
decimogradoclimbing.it

GOLF / GOLFING

Golf Club Colli Berici (Brendola)
tel. +39 0444 601780, golfclubcolliberici.it
info@golfclubcolliberici.it

IN BICICLETTA / CYCLING

Percorsi ciclabili

Cycle paths

E7 Riviera Berica

(Vicenza – Pojana Maggiore)

I5 Treviso – Ostiglia

3 itinerari bici su strada

3 roadbike itineraries

Terrazza sul Lago

Lunghezza / Length: 27.6 km

Dislivello / Elevation gain: 593 m

La strada del Vino

Lunghezza / Length: 45.2 km

Dislivello / Elevation gain: 229 m

Anello dei Berici





Lunghezza / Length: 45.6 km

Dislivello / Elevation gain: 659 m

More at www.bericiclimbs.com

Caratteristiche percorsi

Routes features

-  pista ciclabile con asfalto
paved bicycle path
-  pista ciclabile senza asfalto
unpaved bicycle path
-  strada a basso traffico con asfalto
low traffic paved road
-  strada campestre senza asfalto
low traffic unpaved road



Arcugnano, Lago di Fimon

A PIEDI / WALKING

Cammino "Altavia dei Berici"

altaviadeiberici.it

Lunghezza / Length: 130 km

Percorribile a piedi, in MTB o a cavallo

Practicable on foot, by MTB or on horseback

Valle dei Mulini (Mossano)

Lunghezza / Length: circa 4 km (anello)

Difficoltà / Complexity: T (Turistico) -

facile / easy

Anello del Lago di Fimon (Arcugnano)

Lunghezza / Length: circa 5 km (anello)

Difficoltà / Complexity:

T (Turistico) – facile / easy

Anello di Campolongo (Val Lione)

Lunghezza / Length: circa 6 km

Difficoltà / Complexity:

T (Turistico) – facile / easy

Passeggiata Monte Berico –

Valletta del Silenzio – Cricoli (Vicenza)

Lunghezza / Length: da 3 a 5 km,

in base al giro scelto

Difficoltà / Complexity:

T (Turistico) – facile / easy

Passeggiata all'Eremo di San Cassiano

(Lumignano)

Lunghezza / Length: circa 2 km a/r (solo fino

all'eremo), anello completo circa 3-4 km

Difficoltà / Complexity:

T (Turistico) – facile / easy

More at colliberici.it/it/attivita/sentieri

Cammino "Fogazzaro Roi"

www.camminiveneti.it/

cammino-fogazzaro-roi-cfr/

Lunghezza / Length: 80 km

Percorribile a piedi o in MTB

Practicable on foot or by MTB



Agugliaro, Villa Saraceno

Progetto a cura di / Project by: IPA Area Berica (M. Martinucci, A. Zavatta)
Coordinamento Editoriale / Editorial coordination: Eitfor S.r.l. Società Benefit
Progetto grafico / Graphics: Noemastudio
Fotografie / Photography: M. Danesin, A. Dall'Amico
Edizione / Edition: 2025

Comuni / Municipalities: Agugliaro, Albettone, Alonte, Arcugnano, Asigliano Veneto, Barbarano Mossano, Brendola, Campiglia dei Berici, Castegnero, Grisignano di Zocco, Grumolo delle Abbadesse, Longare, Lonigo, Montegalda, Montebelluna, Nanto, Noventa Vicentina, Orgiano, Pojana Maggiore, Sarego, Sossano, Val Lione, Villaga, Zovencedo



www.vicenzae.org

www.ipaareaberica.it/visit-colli-berici



